

DEPARTEMENT DU VAL D'OISE



Commune de TAVERNY

Plan Local d'Urbanisme

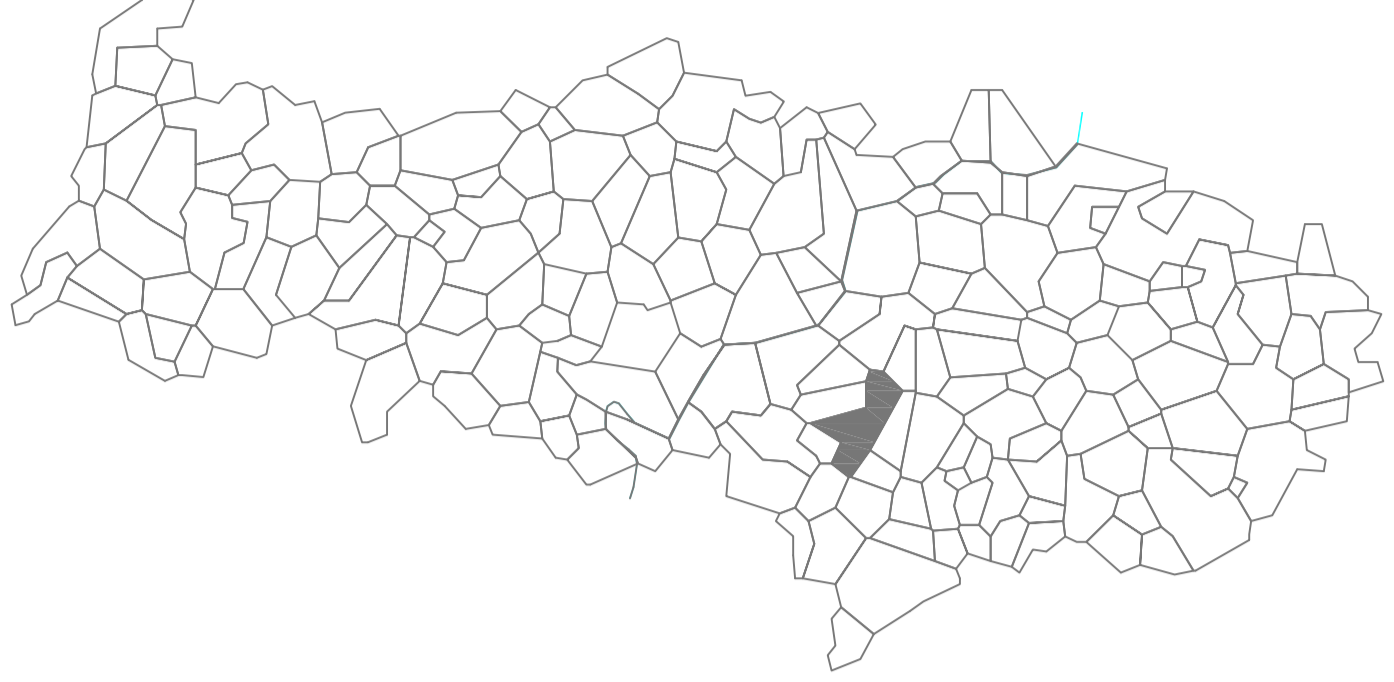


Schéma du Réseau d'Assainissement
Eaux Pluviales

Pièces n°
E12

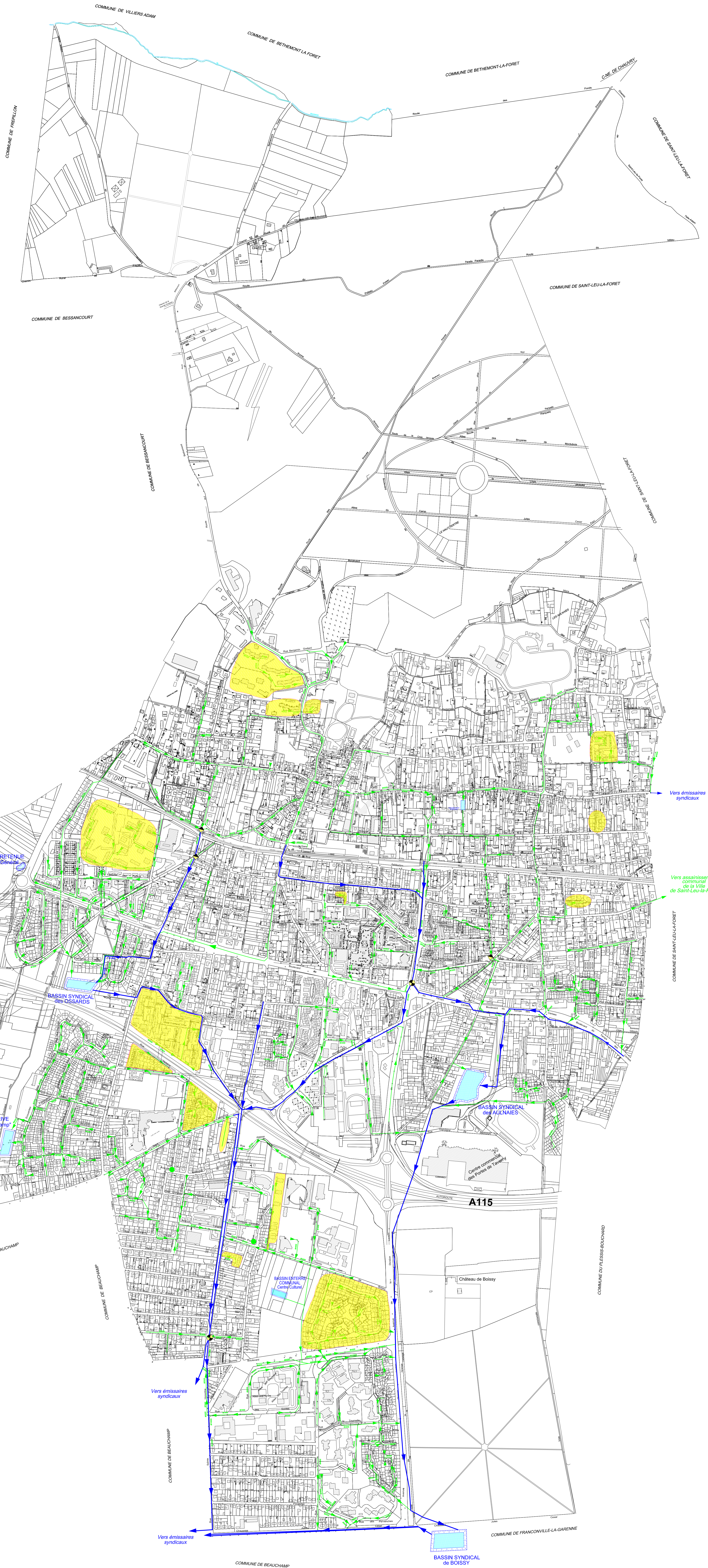
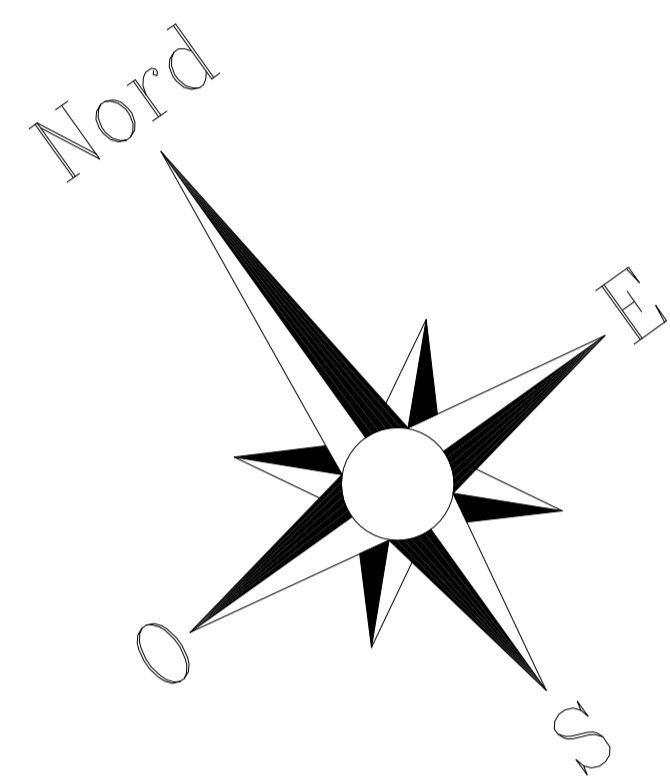
N° INSEE : 95 607

P.L.U. APPROUVE LE : 04.03.2005



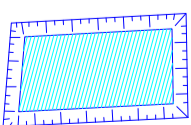




ECHELLE : 1/5.000"

Dressé par la Direction des Services Techniques
De la Ville de Taverny
Le 09.08.2006

Vu pour être annexé à mon arrêté de mise à jour
En date du : 02/11/2007



LEGENDE

-  Déversoir d'orage
-  Maillage EP
-  Bassin rétention EP
-  EP syndical
-  EP communal
-  Puisard
-  Secteur Privé
(à titre indicatif et non exhaustif)